

Số: *2977* /QĐ-UBND

Thái Nguyên, ngày *29* tháng 9 năm 2017

QUYẾT ĐỊNH

Về việc đóng cửa mỏ khoáng sản mỏ đá vôi Đồng Cũ, xã Quang Sơn,
huyện Đông Hỷ, tỉnh Thái Nguyên

ỦY BAN NHÂN DÂN TỈNH THÁI NGUYÊN

Căn cứ Luật Tổ chức chính quyền địa phương ngày 19/6/2015;

Căn cứ Luật Khoáng sản ngày 17/11/2010;

Căn cứ Nghị định số 158/2016/NĐ-CP ngày 29/11/2016 của Chính phủ quy định chi tiết thi hành một số điều của Luật khoáng sản;

Căn cứ Thông tư số 45/2016/TT-BTNMT ngày 26/12/2016 của Bộ trưởng Bộ Tài nguyên và Môi trường quy định về đề án thăm dò khoáng sản, đóng cửa mỏ khoáng sản và mẫu báo cáo kết quả hoạt động khoáng sản; mẫu văn bản trong hồ sơ cấp phép hoạt động khoáng sản, hồ sơ phê duyệt trữ lượng khoáng sản; trình tự, thủ tục đóng cửa mỏ khoáng sản;

Căn cứ Quyết định số 664/QĐ-UBND ngày 02/4/2009 của UBND tỉnh Thái Nguyên về việc gia hạn Giấy phép khai thác mỏ đá vôi Đồng Cũ, xã Quang Sơn, huyện Đông Hỷ, tỉnh Thái Nguyên cho Công ty TNHH Chiến Thắng;

Căn cứ Quyết định số 2214/QĐ-UBND ngày 25/7/2017 của UBND tỉnh Thái Nguyên về việc phê duyệt Đề án đóng cửa mỏ khoáng sản mỏ đá vôi Đồng Cũ, xã Quang Sơn, huyện Đông Hỷ của Công ty TNHH Chiến Thắng;

Trên cơ sở Báo cáo kết quả thực hiện công tác đóng cửa mỏ tại mỏ đá vôi Đồng Cũ, xã Quang Sơn, huyện Đông Hỷ kèm Biên bản kiểm tra, nghiệm thu kết quả thực hiện đề án đóng cửa mỏ ngày 11/9/2017;

Xét Đơn đề nghị đóng cửa mỏ ngày 28/6/2017 của Công ty TNHH Chiến Thắng;

Xét đề nghị của Sở Tài nguyên và Môi trường tại Tờ trình số 547/TTr-STNMT ngày 21/9/2017 về việc đóng cửa mỏ đá vôi Đồng Cũ, xã Quang Sơn, huyện Đông Hỷ, tỉnh Thái Nguyên và hồ sơ kèm theo,

QUYẾT ĐỊNH:

Điều 1. Đóng cửa mỏ khoáng sản mỏ đá vôi Đồng Cũ, xã Quang Sơn, huyện Đông Hỷ, tỉnh Thái Nguyên đã cấp cho Công ty TNHH Chiến Thắng theo Giấy phép khai thác khoáng sản số 664/QĐ-UBND ngày 02/4/2009 của UBND tỉnh Thái Nguyên.

1. Mục đích đóng cửa mỏ: để thanh lý tài nguyên khoáng sản đã khai thác hết trữ lượng và thu hồi đất, giao đất cho UBND huyện Đồng Hỷ để quản lý theo quy định của pháp luật về đất đai và pháp luật khác có liên quan; phục hồi môi trường các khu vực đã khai thác.

2. Diện tích đóng cửa mỏ: 1,05 ha, thuộc tờ bản đồ tỷ lệ 1/50.000, số hiệu F48-56-D hệ VN 2000, kinh tuyến trực $105^{\circ}00'$, múi chiếu 6° , có tọa độ các điểm khép góc nêu tại Phụ lục 1 và Phụ lục 2 Quyết định này.

Điều 2. Công ty TNHH Chiến Thắng đã hoàn thành cải tạo, phục hồi môi trường đối với các nội dung sau:

- San gạt mặt bằng khu vực khai thác, diện tích san gạt là 9.370 m^2 . Khối lượng đất, đá san gạt là 2.811 m^3 .

- Số tiền đã ký quỹ cải tạo, phục hồi môi trường được hoàn trả: 50.527.300 đồng (Năm mươi triệu năm trăm hai mươi bảy nghìn ba trăm đồng).

Điều 3. Công ty TNHH Chiến Thắng có trách nhiệm:

1. Báo cáo với các cơ quan chức năng có liên quan để thực hiện thủ tục bàn giao đối với khu vực có diện tích nêu tại Điều 1 của Quyết định này để địa phương quản lý theo quy định của pháp luật về đất đai và pháp luật khác có liên quan;

2. Hoàn tất việc thanh lý hợp đồng thuê đất và các hợp đồng khác liên quan tới việc thực hiện khai thác khoáng sản phần diện tích khu vực khai thác được đóng cửa theo quy định của pháp luật.

3. Tiếp tục thực hiện duy tu, bảo dưỡng các công trình cải tạo, phục hồi môi trường theo thời hạn trong đề án đóng cửa mỏ, phương án cải tạo, phục hồi môi trường hoặc phương án cải tạo, phục hồi môi trường bổ sung đã được phê duyệt.


Điều 4. Quyết định này có hiệu lực thi hành kể từ ngày ký.

Chánh Văn phòng UBND tỉnh, Giám đốc Sở Tài nguyên và Môi trường, Giám đốc Sở Xây dựng, Chủ tịch UBND huyện Đồng Hỷ, Giám đốc Công ty TNHH Chiến Thắng và các tổ chức, cá nhân liên quan chịu trách nhiệm thi hành Quyết định này. /.

Nơi nhận:

- Như Điều 4;
- Tổng cục ĐC&KS VN;
- Chủ tịch và các PCT UBND tỉnh;
- Lưu: HS, VT, CNN.

DAT. QĐ. 27/9. 15 b



Vũ Hồng Bắc


ỦY BAN NHÂN DÂN TỈNH THÁI NGUYÊN

TỌA ĐỘ HẸM GIỚI KHU VỰC ĐÓNG CỬA MỎ KHOÁNG SẢN MỎ ĐÁ VÔI
ĐÔNG CỬA QUANG SƠN, HUYỆN ĐÔNG HỖ, TỈNH THÁI NGUYÊN



Quyết định số: 1977/QĐ-UBND ngày 29 tháng 9 năm 2017
của Ủy ban nhân dân tỉnh Thái Nguyên)

Điểm góc	Hệ tọa độ VN-2000 (KTT 105 ⁰ 00' múi chiếu 6 ⁰)		Hệ tọa độ UTM	
	X (m)	Y (m)	X (m)	Y (m)
1	2401410	589866	2400976	590485
2	2401499	589971	2401065	590590
3	2401364	589976	2400930	590595
4	2401344	589886	2400910	590505




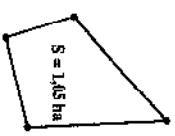


VỰC ĐỒNG CỬA MỎ KHOẢNG SÀN
DÀ VỚI ĐỒNG CỬA MỎ THÔNG THƯỜNG TẠI KHU VỰC MỎ DÀ VỚI ĐỒNG CỬA
TRƯỜNG ĐỒNG HỖ, HUYỆN ĐỒNG HỖ, TỈNH THÁI NGUYÊN

(Kèm theo Quyết định số 123/QĐ-UBND ngày 29 tháng 9 năm 2017 của UBND tỉnh Thái Nguyên)



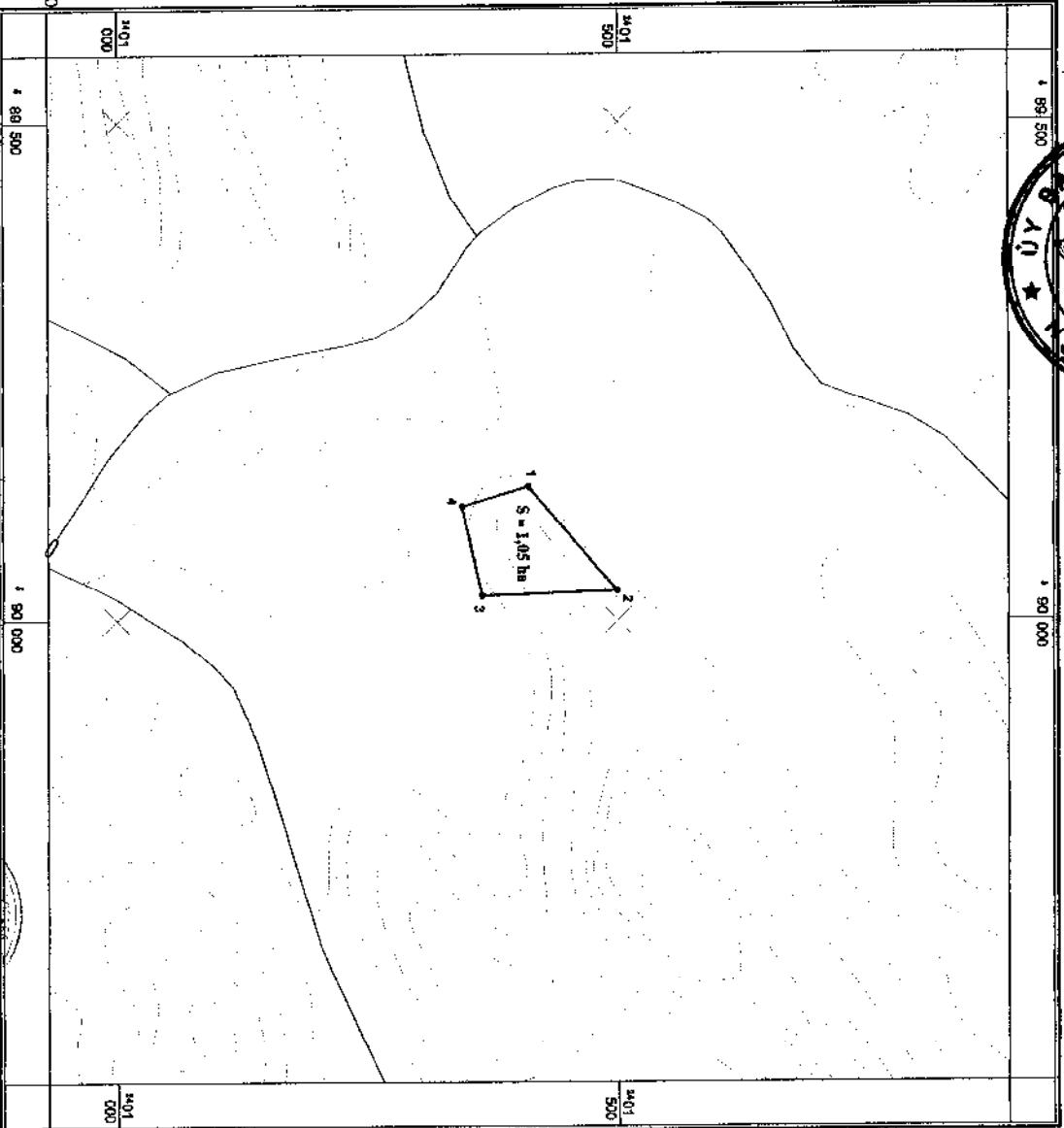
CHỈ DẪN

-  Đường dòng nước
-  Đường giao thông
-  Sông suối
-  Diện tích khu vực đồng cửa mỏ
S = 1,45 ha

TỌA ĐỘ CÁC ĐIỂM KHÉP GÓC

Tên điểm góc	Hệ tọa độ VN-2000, KTT 105°00' múi chiều 6°	
	X(m)	Y(m)
1	2401410	5898866
2	2401499	589971
3	2401364	589976
4	2401344	589886

Tên điểm góc	Hệ tọa độ UTM	
	X(m)	Y(m)
1	2400976	590485
2	2401065	590590
3	2400930	590595
4	2400910	590505




Được trích lục từ bản đồ địa hình tỷ lệ 1/50.000
 kinh tuyến trục 105, múi chiều 6 độ,
 số hiệu P-48-56-D (6152 II) ở Thái Nguyên

Người thành lập

TỶ LỆ 1:5.000

CÔNG TY TNHH CHIẾN THẮNG



Phạm Văn Hiệp

Nguyễn Văn Cường

